PERFIL LONGITUDINAL→EJE_ACM_2.1–V

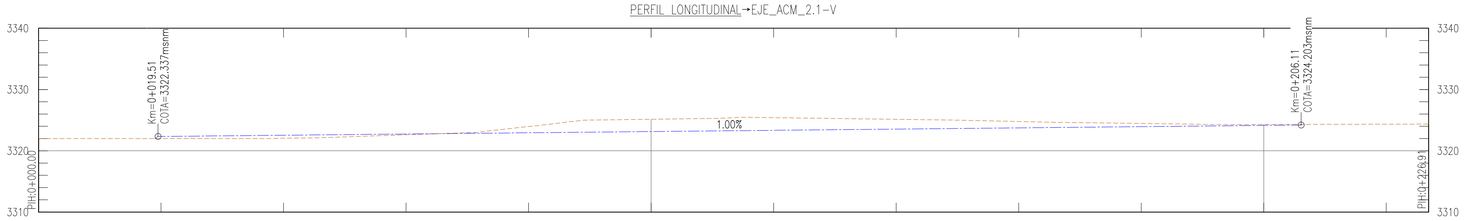

NIVEL DE TERRENO NATURAL	3322.003	3322.002	3322.003	3322.004	3322.048	3322.269	3322.612	3322.954	3323.972	3325.013	3325.147	3325.281	3325.409	3325.274	3325.138	3325.003	3324.781	3324.597	3324.462	3324.328	3324.295	3324.320	3324.344	3324.361
NIVEL DE RASANTE			3322.342	3322.442	3322.542	3322.642	3322.742	3322.842	3322.942	3323.042	3323.142	3323.242	3323.342	3323.442	3323.542	3323.642	3323.742	3323.842	3323.942	3324.042	3324.142			
CORTE (+) RELLENO (–)			–0.34	–0.44	–0.49	–0.37	–0.13	0.11	1.03	1.97	2.00	2.04	2.07	1.83	1.60	1.36	1.04	0.76	0.52	0.29	0.15			
PROGRESIVAS	0+000	0+020		0+040		0+060		0+080		0+100		0+120		0+140		0+160		0+180		0+200		0+220	0+226.91	

SECCIÓN A
ESC:1/500

ACCESO–1 A PLATAFORMA DE ACOPIO – ACM 2.1–V

PERFIL LONGITUDINAL
ESC: H=1/500; V=1/500

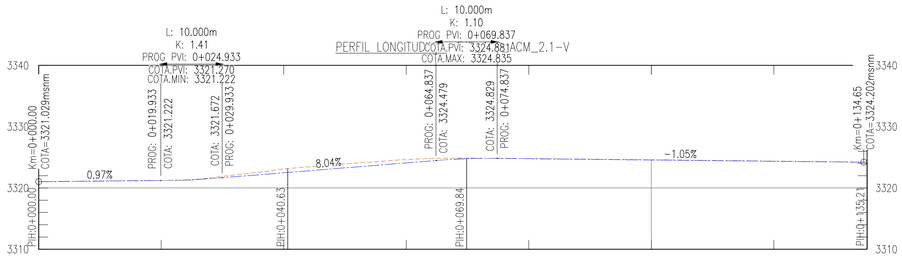

PENDIENTE (%)	L.H: 19.93 S: 0.97%		LC: 10.00	L.H: 34.90 S: 8.04%				LC: 10.00	L.H.: 59.815 S: –1.05%										
NIVEL DE TERRENO NATURAL	3321.029	3321.126	3321.222	3321.897	3323.100	3323.927	3324.638	3324.880	3324.786	3324.691	3324.597	3324.494	3324.377	3324.259	3324.198				
NIVEL DE RASANTE		3321.126	3321.222	3321.678	3322.482	3323.286	3324.090	3324.773	3324.775	3324.670	3324.565	3324.461	3324.356	3324.251					
CORTE (+) RELLENO (–)		0.00	0.00	0.22	0.62	0.64	0.55	0.11	0.01	0.02	0.03	0.03	0.02	0.01					
ALINEAMIENTO HORIZONTAL						R: 20.00													
PROGRESIVAS	0+000		0+020		0+040		0+060		0+080		0+100		0+120		0+135.21				

PERFIL LONGITUDINAL→EJE_B

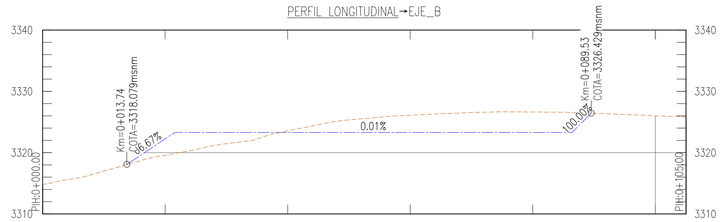

NIVEL DE TERRENO NATURAL	3314.829	3317.012	3319.582	3321.462	3323.548	3325.340	3326.109	3326.542	3326.630	3326.411	3325.998	3325.856
NIVEL DE RASANTE			3322.251	3323.280	3323.281	3323.281	3323.282	3323.283	3323.283			
CORTE (+) RELLENO (–)			–2.67	–1.82	0.27	2.06	2.83	3.26	3.35			
ALINEAMIENTO HORIZONTAL												
PROGRESIVAS	0+000		0+020		0+040		0+060		0+080		0+100	0+105

SECCIÓN B
ESC:1/500

LEYENDA PERFIL	
TERRENO EXISTENTE	
TERRENO DISEÑO	

UBICACIÓN

ESCALA GRAFICA

0 5.0 10.0 15.0 20.0 25.0m
1:500–A1 1:1000–A3

LEYENDA

SISTEMA DE PROYECCIÓN:
UNIVERSAL TRANSVERSAL MERCATOR (UTM) , ZONA 17 SUR
DATUM : SISTEMA GEODESICO MUNDIAL (WGS 84)
FUENTE : EQUIPO TÉCNICO

REV N°	FECHA	DESCRIPCION DE LA REVISION	REV.	DIR.
.	.	.	.	.
.	.	.	.	.
.	.	.	.	.
.	.	.	.	.
.	.	.	.	.
R00	04/2023	EMITIDO PARA APROBACIÓN	A.P.	R.E.

	FECHA	FIRMA
DIBUJO : LUIS. M. PALOMINO L.	11/04/2025	
REVISIÓN : ING. MARLON A. BARRIOS V.	11/04/2025	
APROBACIÓN : ING. JOSE L. OBLITAS N.	11/04/2025	
DIRECTOR DE PROYECTO: ING. RICARDO A. ECHEGARAY N.	11/04/2025	

OHLA Perú

PERÚ Presidencia del Consejo de Ministros

ANIN AUTORIDAD NACIONAL DE INFRAESTRUCTURA

SOLUCIONES INTEGRALES ENTREGA DE LAS DEFENSAS RIBEREÑAS RÍO CHICAMA Y RÍO VIRÚ (PAQUETE 9R-06) PROYECTO 1 - CUI N° 2501657

PLANO
RÍO VIRÚ
PLATAFORMA DE ACOPIO – ACM 2.1–V
PERFIL Y SECCIONES

ESPECIALIDAD :
CIVIL

USO :
502–DEFENSAS RIBEREÑAS–PARTE 2
RÍO VIRU

ZONA :
VIRU–VIRU–LA LIBERTAD

ESCALA :	FECHA :	REV :
INDICADA	11/04/2025	R00

CODIGO DEL PLANO :
400196–OHL001–000–XX–DR–CV–010099